

**Agenzia del Territorio
CATASTO FABBRICATI
Ufficio Provinciale di
Ascoli**

Dichiarazione protocollo n. AP0118127 del 12/05/2009

Planimetria di u.i.u. in Comune di Monteprandone

Via Umberto Saba

civ. 8

Identificativi Catastali:

Sezione:

Foglio: 22

Particella: 524

Subalterno: 15

Compilata da:

Pierantozzi Massimiliano

Iscritto all'albo:

Geometri

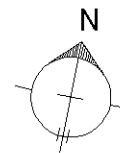
Prov. Ascoli

N. 846

Scheda n. 1

Scala 1:200

PIANO INTERRATO -h=2.40 mt-
interno "A"



Catasto dei Fabbricati - Situazione al 19/08/2019 - Comune di MONTEPRANDONE (F591) - < Foglio: 22 - Particella: 524 - Subalterno: 15 >
VIA UMBERTO SABA n. 8 piano: S1 interno: A;

Ultima planimetria in atti

**Agenzia del Territorio
CATASTO FABBRICATI
Ufficio Provinciale di
Ascoli**

Dichiarazione protocollo n. AP0118127 del 12/05/2009

Planimetria di u.i.u. in Comune di Monteprandone

Via Umberto Saba

civ. 8

Identificativi Catastali:

Sezione:

Foglio: 22

Particella: 524

Subalterno: 19

Compilata da:

Pierantozzi Massimiliano

Iscritto all'albo:

Geometri

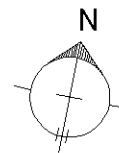

Prov. Ascoli

N. 846

Scheda n. 1

Scala 1:200

PIANO INTERRATO -h=2.40 mt-
interno "E"



Ultima planimetria in atti